



Direzione Provinciale di Lecco  
Ufficio Provinciale - Territorio  
Servizi Catastali

## Visura storica per immobile

Situazione degli atti informatizzati dall'impianto meccanografico al 04/05/2017

Data: 04/05/2017 - Ora: 10.55.42

Segue

Visura n.: T122530 Pag: 1

<b>Dati della richiesta</b>	Comune di <b>LECCO</b> ( Codice: <b>E507G</b> )
<b>Catasto Terreni</b>	Sezione di <b>MAGGIANICO</b> (Provincia di <b>LECCO</b> ) Foglio: <b>1</b> Particella: <b>4138</b>

### Numero di mappa soppresso dal 26/08/2013

N.	DATI IDENTIFICATIVI			Porz	Qualità Classe	DATI CLASSAMENTO			DATI DERIVANTI DA
	Foglio	Particella	Sub			Superficie(m²) ha are ca	Deduz	Dominicale	
1	1	4138		-	SOPPRESSO	00	00		FRAZIONAMENTO del 26/08/2013 protocollo n. LC0097718 in atti dal 26/08/2013 presentato il 26/08/2013 (n. 97718.1/2013)
<b>Notifica</b>						<b>Partita</b>		0	

La soppressione ha originato e/o variato i seguenti immobili:

- foglio 1 particella 4225 - foglio 1 particella 4226 - foglio 1 particella 4227

### Situazione dell'Immobile dal 05/05/2010

N.	DATI IDENTIFICATIVI			Porz	Qualità Classe	DATI CLASSAMENTO			DATI DERIVANTI DA
	Foglio	Particella	Sub			Superficie(m²) ha are ca	Deduz	Dominicale	
1	1	4138		-	INCOLT STER	1	78	40	FRAZIONAMENTO del 05/05/2010 protocollo n. LC0074586 in atti dal 05/05/2010 presentato il 05/05/2010 (n. 74586.1/2010)
<b>Notifica</b>						<b>Partita</b>			

Nella variazione sono stati soppressi i seguenti immobili:


- foglio 1 particella 3904

Sono stati inoltre variati i seguenti immobili:

- foglio 1 particella 4137

L'intestazione alla data della richiesta deriva dai seguenti atti:





Direzione Provinciale di Lecco  
Ufficio Provinciale - Territorio  
Servizi Catastali

Data: 04/05/2017 - Ora: 10.55.42

Segue

## Visura storica per immobile

Visura n.: T122530 Pag: 3

Situazione degli atti informatizzati dall'impianto meccanografico al 04/05/2017

### Situazione dell'immobile che ha originato il precedente dal 15/09/2003

N.	DATI IDENTIFICATIVI				DATI CLASSAMENTO				DATI DERIVANTI DA
	Foglio	Particella	Sub	Porz	Qualità Classe	Superficie(m²) ha are ca	Deduz	Reddito	
1	1	3735	.	INCOLT STER	6	71 40		Agrario	FRAZIONAMENTO del 15/09/2003 protocollo n. 115360 in atti dal 15/09/2003 (n. 115360.1/2003)
Notifica									

Nella variazione sono stati soppressi i seguenti immobili:

- foglio 1 particella 273 - foglio 1 particella 3688

Sono stati inoltre variati i seguenti immobili:

- foglio 1 particella 3732 - foglio 1 particella 3733 - foglio 1 particella 3734

L'instestazione alla data della richiesta deriva dai seguenti atti:

### Situazione degli intestati dal 15/09/2003

N.	DATI ANAGRAFICI		CODICE FISCALE	DIRITTI E ONERI REALI
	DEMANIO DELLO STATO	FRAZIONAMENTO del 15/09/2003 protocollo n. 115360 in atti dal 15/09/2003 Registrazione: (n. 115360.1/2003)		
1				(1) Proprietà per 1000/1000 fino al 25/10/2006
DATI DERIVANTI DA				

### Situazione dell'immobile che ha originato il precedente dal 16/07/1998

N.	DATI IDENTIFICATIVI				DATI CLASSAMENTO				DATI DERIVANTI DA
	Foglio	Particella	Sub	Porz	Qualità Classe	Superficie(m²) ha are ca	Deduz	Reddito	
1	1	3688	.	INCOLT STER	6	91 60		Agrario	VARIAZIONE D'UFFICIO del 16/07/1998 in atti dal 16/07/1998 VRU 581/98 TF 3622 (n. 2.3/1998)
Notifica									


Nella variazione sono stati soppressi i seguenti immobili:

- foglio 1 particella 2910

Sono stati inoltre variati i seguenti immobili:

- foglio 1 particella 3687

L'instestazione alla data della richiesta deriva dai seguenti atti:



Direzione Provinciale di Lecco  
Ufficio Provinciale - Territorio  
Servizi Catastali

## Visura storica per immobile

Situazione degli atti informatizzati dall'impianto meceanografico al 04/05/2017

Data: 04/05/2017 - Ora: 10.55.42

Segue

Visura n.: T122530 Pag: 4

### Situazione degli intestati dal 16/07/1998

N.		DATI ANAGRAFICI		CODICE FISCALE		DIRITTI E ONERI REALI	
1	DEMANIO DELLO STATO					(1) Proprietà per 1000/1000 fino al 15/09/2003	
DATI DERIVANTI DA		VARIAZIONE D'UFFICIO del 16/07/1998 in atti dal 16/07/1998 Registrazione: VRU 581/98 TF 3622 (n. 2.3/1998)					

### Situazione dell'immobile che ha originato il precedente dal 16/07/1998

N.	DATI IDENTIFICATIVI			DATI CLASSAMENTO			DATI DERIVANTI DA		
	Foglio	Particella	Sub	Porz	Qualità Classe	Superficie(m²) ha are ca		Deduz	Reddito
1	1	2910		.	INCOLT STER	8 66 00		Dominicale Agrario	VARIAZIONE D'UFFICIO del 16/07/1998 in atti dal 16/07/1998 VRU 581/98 (n. 2.2/1998)
Notifica				Partita		200			
Annotazioni		comprende parte delle acque pub. per rett. errore d'uff. s.c. 1/74							

### Situazione dell'Immobile dall'impianto meceanografico

N.	DATI IDENTIFICATIVI			DATI CLASSAMENTO			DATI DERIVANTI DA		
	Foglio	Particella	Sub	Porz	Qualità Classe	Superficie(m²) ha are ca		Deduz	Reddito
1	1	2910		.	INCOLT STER	3 66 00		Dominicale Agrario	Impianto meceanografico del 09/11/1984
Notifica				Partita		200			


L'intestazione alla data della richiesta deriva dai seguenti atti:

### Situazione degli intestati dall'impianto meceanografico

N.		DATI ANAGRAFICI		CODICE FISCALE		DIRITTI E ONERI REALI	
1	DEMANIO DELLO STATO					fino al 16/07/1998	
DATI DERIVANTI DA		Impianto meceanografico del 09/11/1984					

Unità immobiliari n. 1

Tributi erariali: Euro 0,90



Direzione Provinciale di Lecco  
Ufficio Provinciale - Territorio  
Servizi Catastali

## Visura storica per immobile

Situazione degli atti informatizzati dall'impianto meccanografico al 04/05/2017

Data: 04/05/2017 - Ora: 10.55.42 Fine

Visura n.: T122530 Pag: 5

Visura telematica

\* Codice Fiscale Validato in Anagrafe Tributaria

